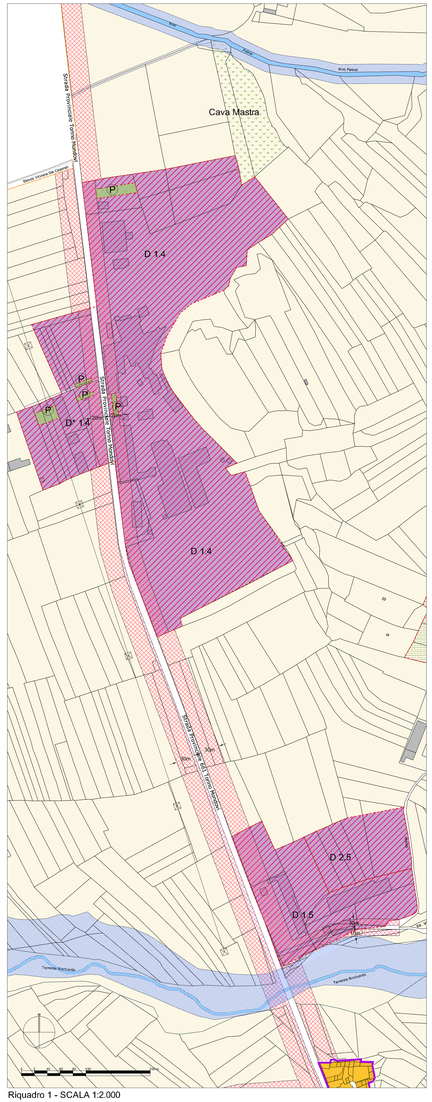

Riquadro 1 - SCALA 1:2.000

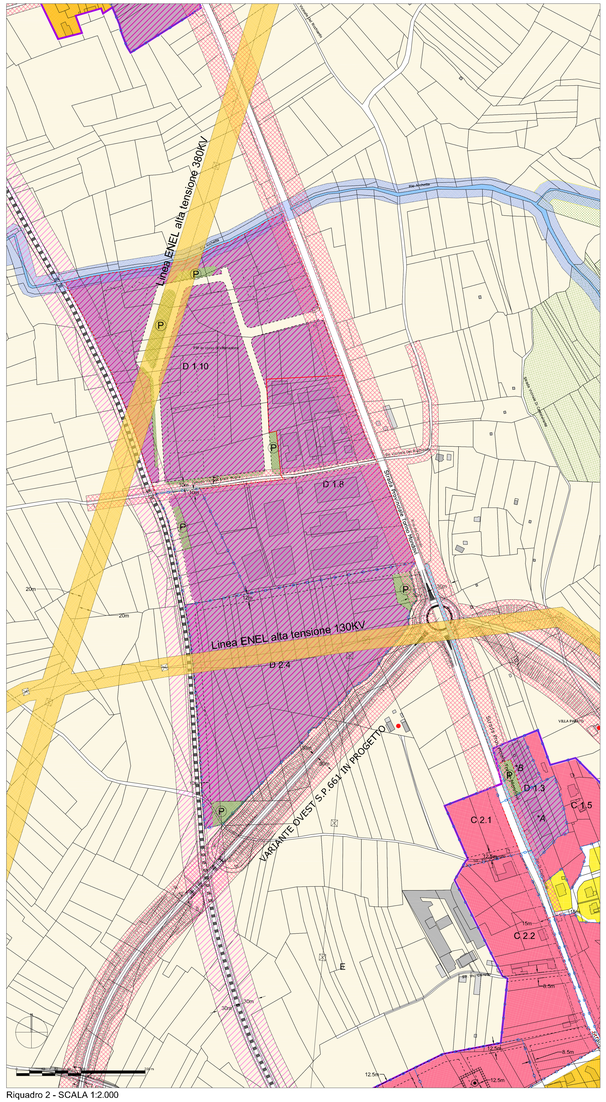

Riquadro 2 - SCALA 1:2.000

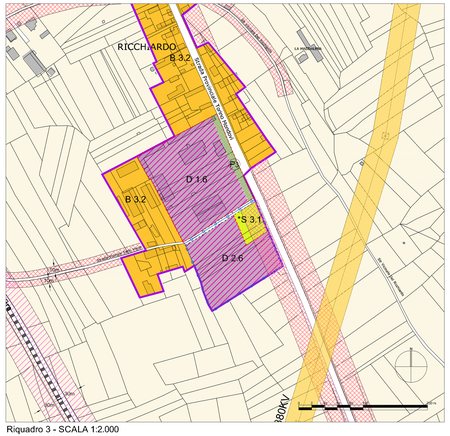

Riquadro 3 - SCALA 1:2.000

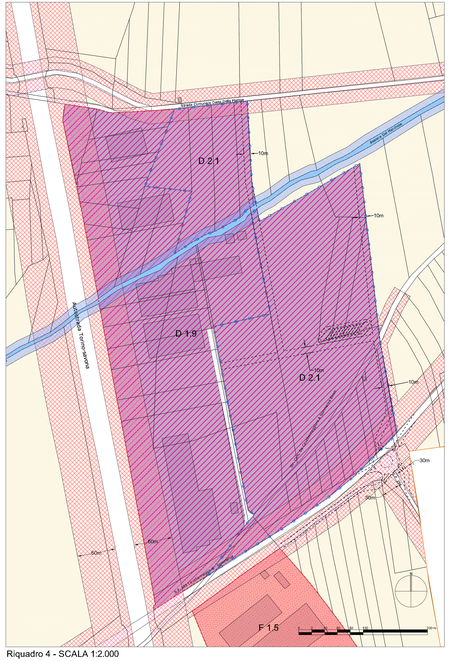

Riquadro 4 - SCALA 1:2.000

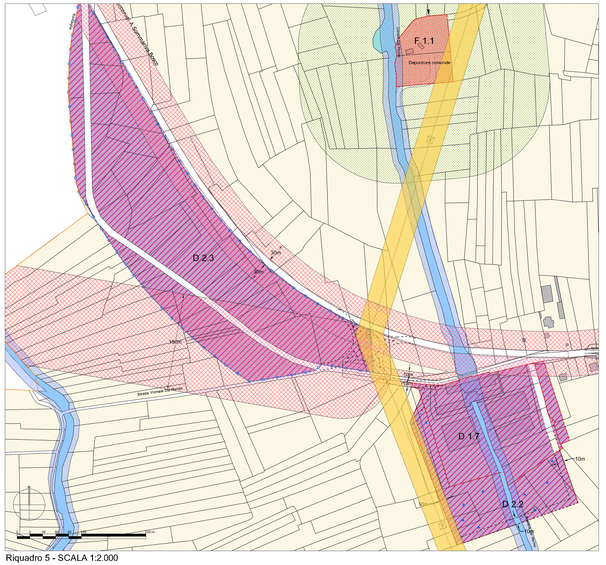

Riquadro 5 - SCALA 1:2.000

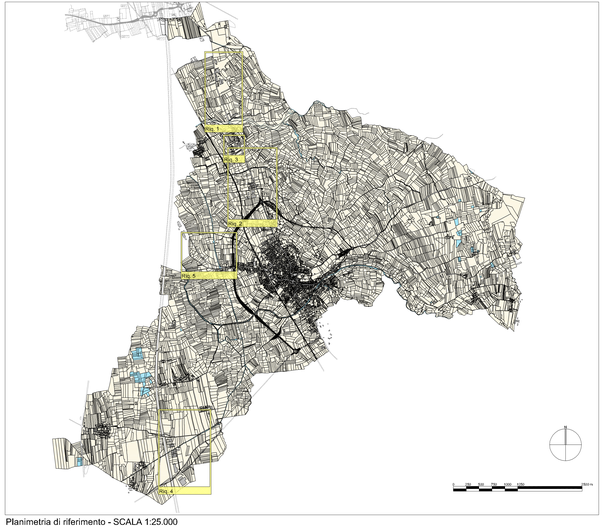

Planimetria di riferimento - SCALA 1:25.000

Legenda

Temi di base

- Perimetro territorio urbanizzato ed urbanizzando
- Limite normativo di zona
- Ambiti di espansione assoggettati a Strumenti Urbanistici Esecutivi
- Ambiti per i quali è prescrittiva la realizzazione di portici pubblici con la sistemazione indicata
- Ambiti di espansione all'interno delle zone residenziali assoggettati a permesso di costruire convenzionato

Zone industriali

- D 1.1 — Zone produttive esistenti
- D 2.1 — Zone produttive di nuovo impianto
- D 3.1 — Zone produttive da ricollocare

Zone agricole

- E — Zone agricole

Zone di interesse generale

- P — Aree pubbliche a standard per attrezzature per Parcheggi Pubblici
- F — Zone per attrezzature tecnologiche e di interesse generale
- Viabilità indicativa

Vincoli

- Tratti viari: fasce di rispetto ed allineamenti (D.M. 1444/68, D.M. 1404/68 e Nuovo Codice della Strada)
- Corsi d'acqua ed invasi: fasce di rispetto ed allineamenti L. 431/85 e L.R. 56/77 e s.m.i.
- Linea ferroviaria: fascia di rispetto D.P.R. 753/80
- Depuratore fognario: fascia di rispetto stabilita dal presente P.R.G.
- Pozzo acqua potabile: fascia di rispetto L.R. 56/77 e s.m.i.
- Linea ENEL: alta tensione 150 KV e 380Kv fascia di rispetto normativa interna C.nel e D.P.C.M. del 24-4-1992
- Cave attive
- Complessi di valore storico artistico ambientale
- Edifici di valore storico artistico ambientale

N.B. Il mosaico della cinnumidazione della S.P. 661, acquisito dall'ARES Piemonte, è stato adattato alla base cartografica parcellemetrica utilizzata per la redazione del PRG. Il progetto realizzato potrà comunque limitarsi aiustamenti definiti in sede di esecuzione dei lavori.

N.B. Qualora, nell'applicazione del Piano, si riscontrassero discordanze tra elaborati grafici a scale diverse, sarà ritenuto prevalente il contenuto della tavola redatta a scala più dettagliata.

N.B. Aggiornamento cartografico al 1/1/2006 (catastoviario (tratto sec. Matrice Ivech)

PROVINCIA DI CUNEO

PIANO REGOLATORE GENERALE COMUNALE

VARIANTE GENERALE

COMUNE DI SOMMARIVA DEL BOSCO

• PROGETTO DI P.R.G.

Viabilità ed azzonamenti
Impianti industriali

Arch. Carlo LIVIERO	Adottato con deliberazione C.C. n. del
Arch. Andrea Paleari	
Dott. Andrea PEDUSSIA	
Dott. Matteo PESSIONE	
Arch. Anita PEDUSSIA	

7	15/4/10		
6	19/3/10		
5	10/3/10		
4	20/5/08		
3	23/2/07		
2	30/3/06		

STUDIO LIVIERO
Via Roma, 19 - 12084 MONDOVI'
tel. 0174/552 - fax 0174/42.00.88
e-mail livieroarch@libero.it

013 Sommariva Del Bosco | 24/1/005 | •

110x80 | cm. | 1:1 | 1:2.000

3.4_P

Tav. 3.4 Aree Produttive
Tav. 3.4 Aree Produttive
Tav. 3.4 Aree Produttive
Tav. 3.4 Aree Produttive